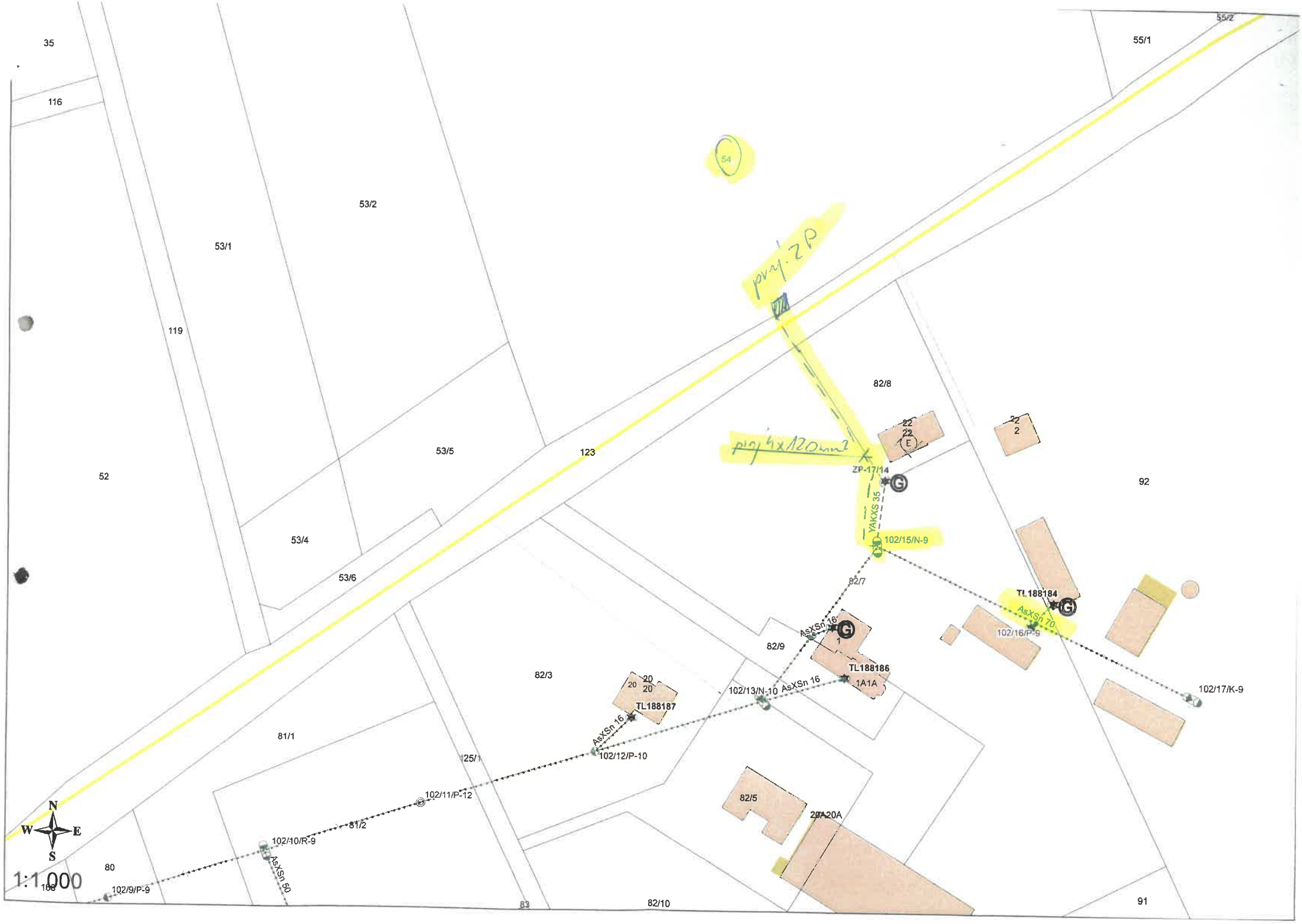
35
116
53/2
53/1
119
52
53/5
53/4
53/6
123
55/1
55/2
54
82/8
22
22
E
2
2
92
ZP-17/14
YAKXS 35
102/15/N-9
82/7
TL188184
AsXSn 70
102/16/P-9
102/17/K-9
AsXSn 16
82/9
TL188186
1A1A
102/13/N-10
AsXSn 16
82/3
20
20
20
TL188187
AsXSn 16
102/12/P-10
81/1
125/1
102/11/P-12
81/2
102/10/R-9
AsXSn 50
82/5
20A20A
80
102/9/P-9
83
82/10
91
N
W
E
S
1:1.000

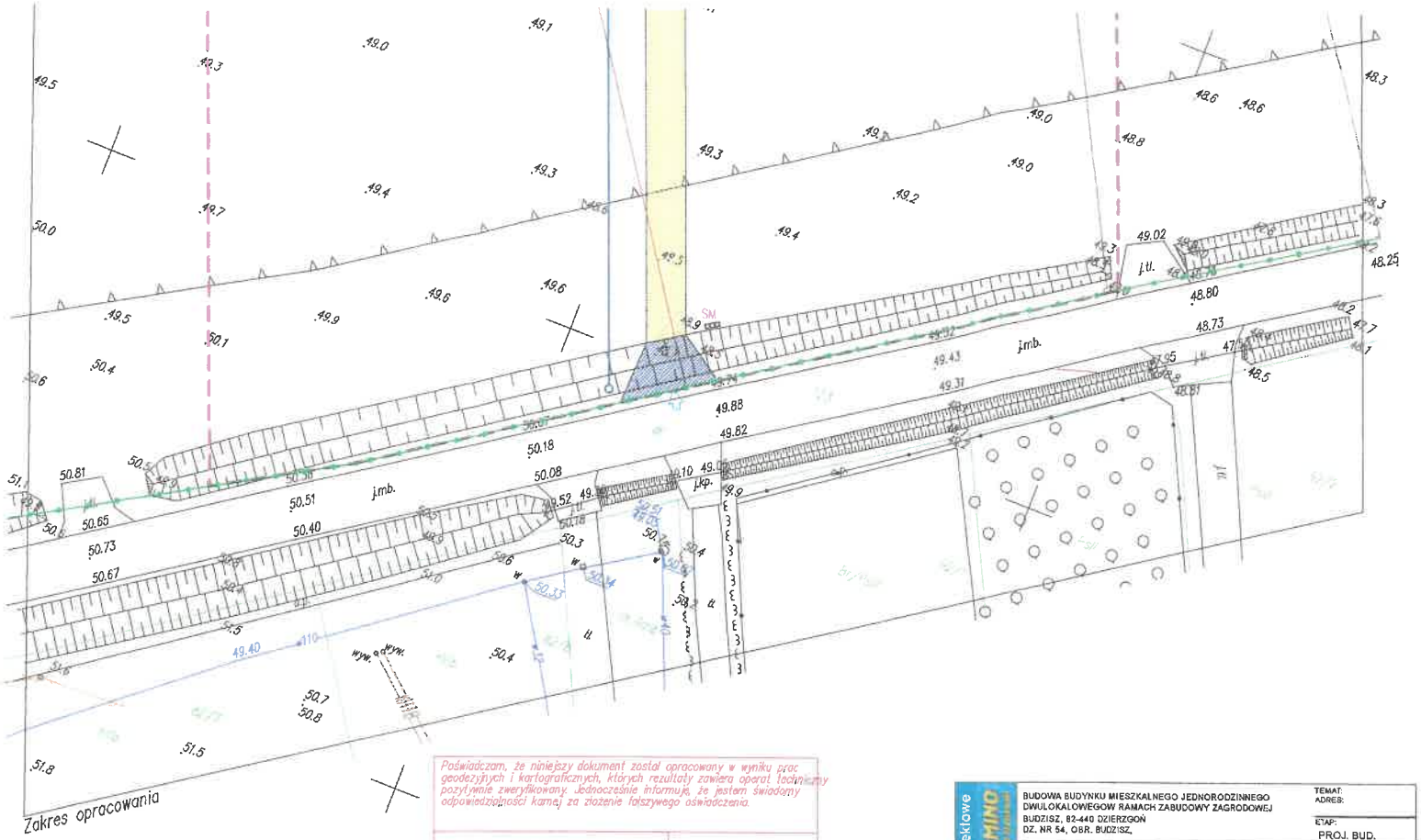

Zakres opracowania

Starostwo Powiatowe w Sztumie
Wydział Geodezji, Kartografii, Katastru i Gospodarki Nieruchomościami
ZESPÓŁ UZGADNIANIA DOKUMENTACJI PROJEKTOWEJ
82 – 400 Sztum, ul. Mickiewicza 39 B

Brak uzgodnionych projektów w ZUDP, Sztum dnia: 10.02.2026 r.

Poświadczam, że niniejszy dokument został opracowany w wyniku prac geodezyjnych i kartograficznych, których rezultaty zawiera operat techniczny pozytywnie zweryfikowany. Jednocześnie informuję, że jestem świadomy odpowiedzialności karnej za złożenie fałszywego oświadczenia.

Identyfikator zgłoszenia prac geodezyjnych	6640.43.2026
Organ Służby Geodezyjnej i Kartograficznej, który otrzymał zgłoszenie prac geodezyjnych	STAROSTA SZTUMSKI
Wykonawca prac geodezyjnych	MP GEODEZJA Michał Pytka Usługi Geodezyjne
Nr oraz data sporządzenia dokumentu zawierającego wynik pozytywnej weryfikacji	6641.58.2026 z dnia: 10.02.2026 r.
Imię i nazwisko oraz numer uprawnień zawodowych kierownika prac geodezyjnych	mgr inż. Eugeniusz Andrzejewski nr uprawnień 12683 (1, 2)

y=6584050.00
x=5984400.00

Usługi Kosztorysowe i Projektowe DOMINO

TEMAT:	BUDOWA BUDYNKU MIESZKALNEGO JEDNORODZINNEGO DWULOKALOWEGOW RAMACH ZABUDOWY ZAGRODOWEJ
ADRES:	BUDZISZ, 82-440 DZIERZGOŃ DZ. NR 54, OBR. BUDZISZ,
ETAP:	PROJ. BUD.
INWESTOR:	ANDRZEJ SAPIŃSKI ZAM. BUDZISZ 4, 82-440 DZIERZGOŃ
PROJEKTOWAŁ:	MGR INŻ. JERZY JUREC UPR. NR 268/GD/74 SPEC. INŻ. - KONSTRUKCYJNA
OPRACOWAŁ:	MGR INŻ. PIOTR SZPEJEWSKI
TYTUŁ RYSUNKU:	PROJEKT ZAGOSPODAROWANIA TERENU

DATA:	BRANŻA:	SKALA:	NR RYS.
02-2026	ARCH.-KONSTR.	1:100	A-0

MAPA DO CELÓW PROJEKTOWYCH SKALA 1:500

Wykonawca: MP GEODEZJA Michał Pytka
USŁUGI GEODEZYJNE
Bagart 77/2, 82-440 Dzierzgoń
NIP 579 197 40 42, Regon 361737904
michalpytka@onet.pl, + 48 605 229 [illegible]

Ks. rob. 1/2026
Id 6640.43.2026

woj. pomorskie
powiat: sztumski; 2216
gmina: Dzierzgoń; 221601_5
obręb: Budzisz; 0005
działka: 54

kopia mapy: 6.212.31.03.1.4;
6.212.31.03.2.3;
6.212.31.03.3.2;
6.212.31.03.4.1.

1. Osnowa pozioma – układ 2000 – strefa 6.
2. Osnowa pionowa – układ EVRS 2007 (EVRF2007).
Mapę sporządzono na podstawie materiałów znajdujących się w Powiatowym Ośrodku Dokumentacji Geodezyjnej i Kartograficznej w Sztumie oraz wykonanej aktualizacji.
Mapę sporządzono dnia 28.01.2026 r.

Nie wyklucza się istnienia w terenie innych, niewykazanych na niniejszej mapie urządzeń podziemnych, które nie były zgłoszone do inwentaryzacji lub o których brak jest informacji w instytucjach branżowych.

Granice nieruchomości wkreślono kolorem zielonym na podstawie danych numerycznych udostępnionych przez P.O.D.G. i K. w Sztumie dla obrębu Budzisz – 0005 według stanu ujawnionego w EGIB. Dla działek objętych zakresem opracowania nie przeprowadzono badania ksiąg wieczystych pod kątem występowania ewentualnych obciążeń służebnościami gruntowymi.

Mapę sporządził: Michał Pytka – geodeta

Bagart dnia: 28.01.2026 r.

Kierownik prac:

Elbląg dnia: 28.01.2026 mgr inż. Eugeniusz Andrzejewski
Upr. MGPiB Nr 12683 (1, 2)

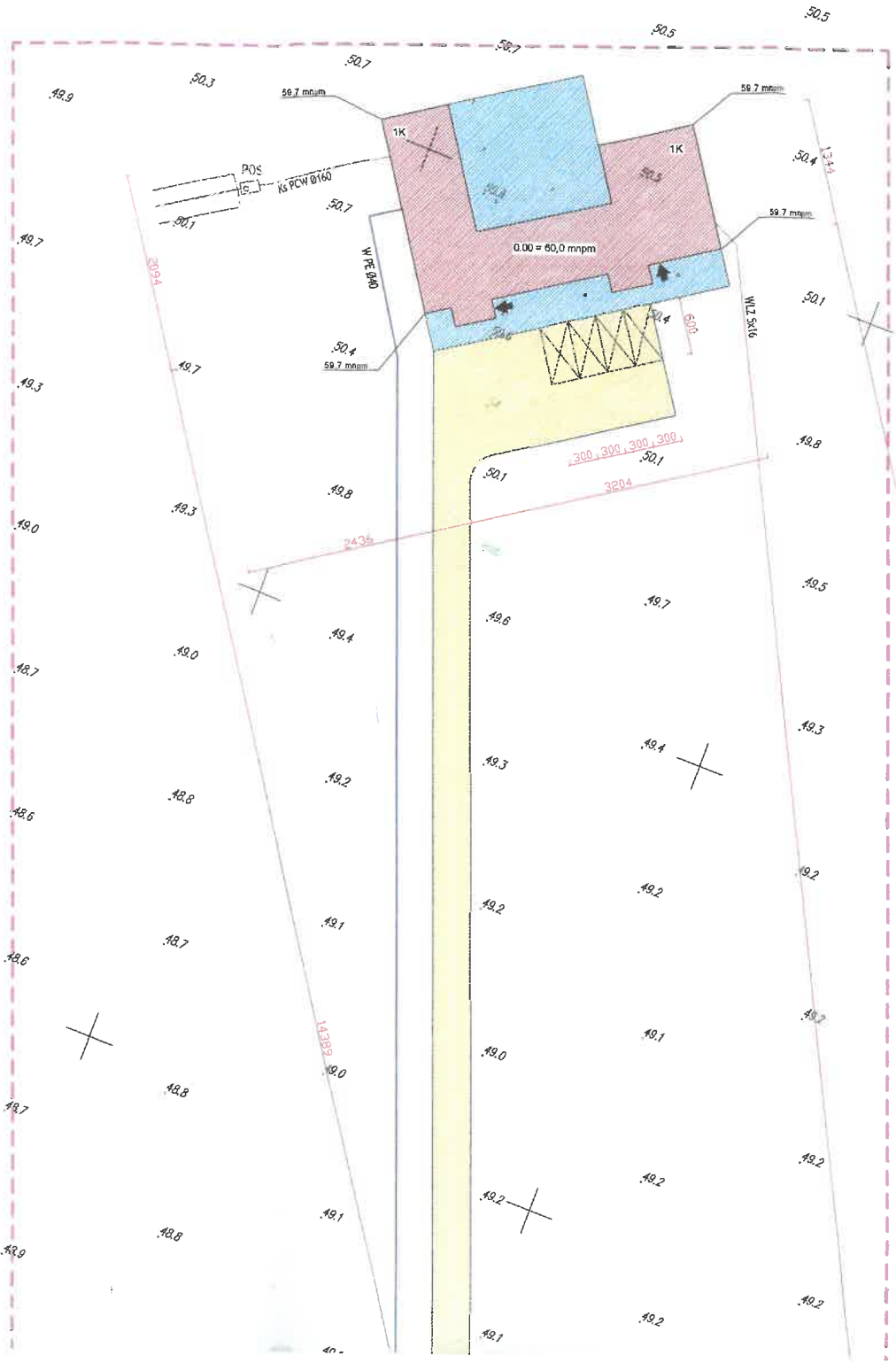
59,7 mnpm
1K
POS
KS PCW Ø160
W PE Ø40
0,00 = 60,0 mnpm
WLZ 5x16
600
300 300 300 300
3204
2435
2094
14382
14416

7521
BUDZISZ
13/O-10
TL188183
TL188189
TL188175
TL188176
TL188174
TL188177
TL188172
TL188178
TL188184
TL188188
ZP-35
ZP-80
ZP-17/14
AsXSn 70
AsXSn 35
AsXSn 25
AsXSn 50
102/RNK-10
102/1/N-10
102/3/P-12
102/4/N-12
102/5/P-10
102/6/RNK-9
102/6/1/K-10
102/7/N-9
102/8/O-10,5
102/9/P-9
102/10/R-9
102/10/1/P-9
102/10/2/P-9
102/10/3/P-9
102/10/4/P-9
102/10/5/K-9
102/11/P-12
102/12/P-10
102/13/N-10
102/14/P-9
102/15/N-9
102/16/P-9
102/17/K-9
101/N-9
103/P-10
104/P-10
105/P-10
106/P-10
107/K-10,5
201/N-10
202/N-9
203/N-9
204/P-9
205/P-10
206/P-10
207/P-9
N
W
E
S
1:2 500

ENERGA-OPERATOR SA Rejon Dystrybucji w Kwidzynie	Nazwa BUDZISZ	T- 7521

SCHEMAT STACJI 15/0,4 kV - TYP STSa 20/250, żerdzie typu ŻN
LINIA 15kV Nr
70805

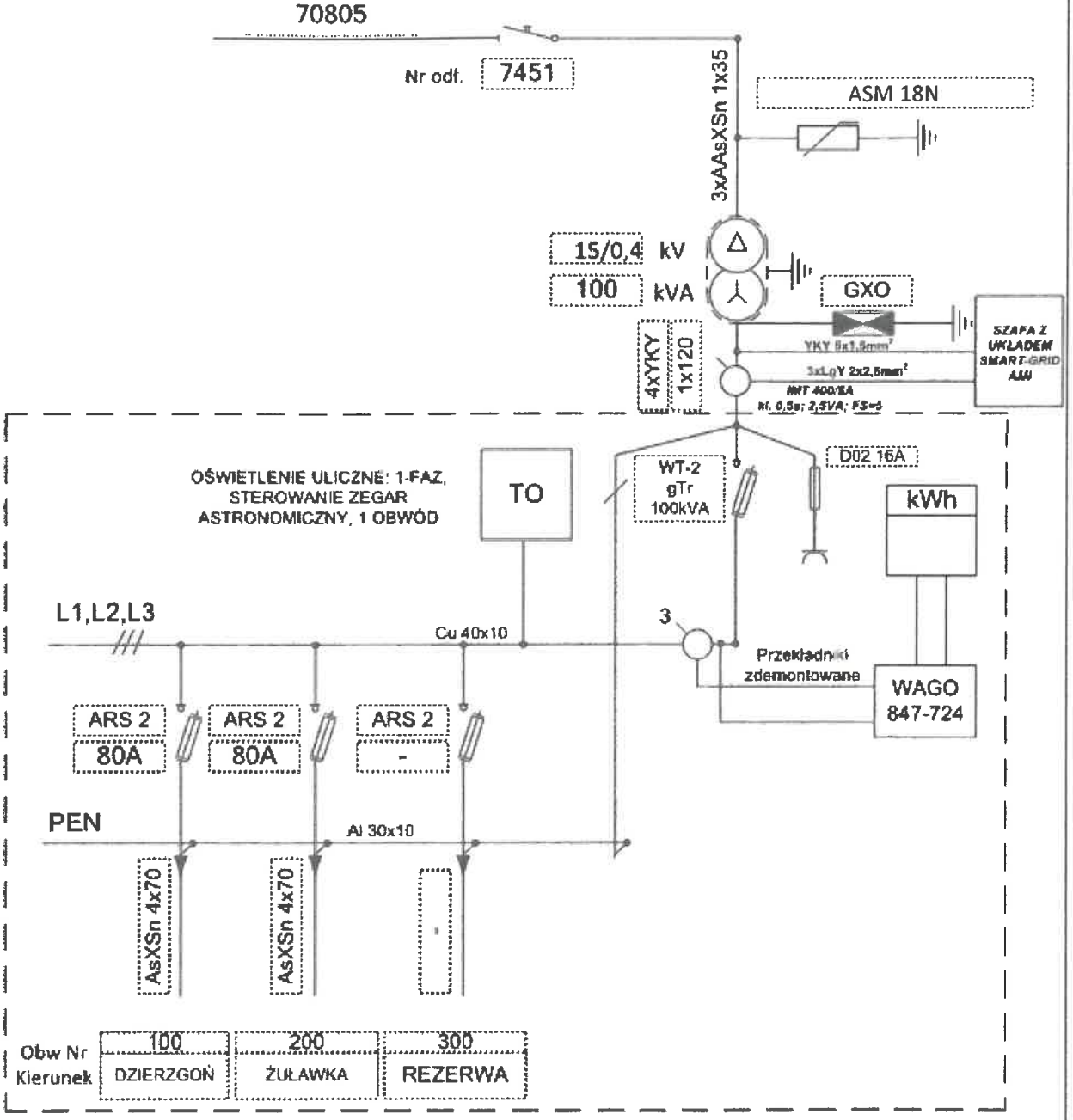

Data	Wykonał Nazwisko i Imię	System dodatkowej ochrony	obwody 15 kV uziemienie wspólne obwody 0,4 kV samoczynne wyłączenie zasilania
27.03.2023	RADOMYSKI GRZEGORZ	Układ sieci TN-C	

Stacja transformatorowa słupowa z układem bilansującym